

Descripción do percorrido

1 de julio Ruta caserón de Andara

Comenzamos en el Jito de Escarandi en la carretera que une Sotres con Tresviso. Tomamos la pista que desde el aparcamiento va paralela a la carretera antes mencionada en un corto trecho para luego girar a la izquierda en dirección sur hasta la majada de la Mazuca. Por el lado izquierdo nos viene el canal de las Vacas, pero nosotros seguiremos por una buena pista hasta el caserón de Andara punto culminante de la ruta a 1725 mts de altitud. Este caserón es una antigua construcción minera que sirve hoy día como refugio para facilitar el acceso al macizo oriental de los Picos. Cerca de aquí existió el mayor lago de los Picos, pero fue desecado accidentalmente durante la actividad minera a causa de una voladura. Continuamos por debajo del pico de Mancondia con 2002 mts de altitud que se erige en guardián de la ruta. Pasamos por el muro de Mancondia hasta llegar a la Revuelta del Tejo. Por el monte de la Llama bajamos hasta el puente de los Lobos, aquí giramos a la izquierda para llegar a la majada de la Llama, seguimos por el arroyo de Valdediezmo y fuente del mismo nombre, finalmente damos vista a la majada del Hoyo del Tejo, llegando al punto de partida, fin de la ruta.

Distancia 16 kms

Ascenso 789 mts

Descenso 789 mts

Dificultad técnica 1

dificultad física 3

1 de Julio Ruta Tresviso-Urdon

Esta ruta nos permite conocer un buen ejemplo de los muchos cañones y desfiladeros del Parque nacional. Aquí veremos sobrevolar los buitres. Esta senda fue trazada para bajar el mineral que se extraía de la zona alta y que se bajaba con caballería hasta Urdon al pie del río Deva. Comenzamos en Tresviso para pasar por los invernales de Frias. A la izquierda dejamos la Horcadura del Canto, y después llegamos al famoso Balcon de Pilatos con la impresionante vista del cañón del Deva y el desfiladero de La Hermida en la carretera Santander-Potes. Por el vado de Cerro cruzamos el Urdon que recibe por su izquierda el reguero del Sau y así llegamos a la central eléctrica donde volveremos a cruzar el río y terminar en la carretera Santander-Potes

Distancia 6 kms

Ascenso 20 mts

Descenso 1060 mts

Dificultad técnica 1

Dificultad física 1

2 de Julio Ruta del Caoru

Esta es una ruta de origen romano que enlazaba esta zona con Castilla, que se fue abandonando a medida que se construían calzadas y carreteras. Comenzamos en una curva de la carretera Sotres-Tresviso, una vez pasado el Jito de Escarandi. Ascendemos unos 80 mts por una senda hasta alcanzar los prados de Cueva Gobia. Cruzamos la riega de la Sardaña y llegamos a la cabecera de la riega de Cimbraña. Damos vista a la vega Espeya y la majada de Entrejano, seguimos por la majada de Tordin y a nuestra izquierda dejamos

el pueblo de Tielve, atravesamos la riega Blanca dejando a nuestra izquierda el Pellitero, pasamos cerca de la majada de Humardo, llegamos a una vega y cruzamos la riega de Llamedo terminando en el río Cares en Arenas.

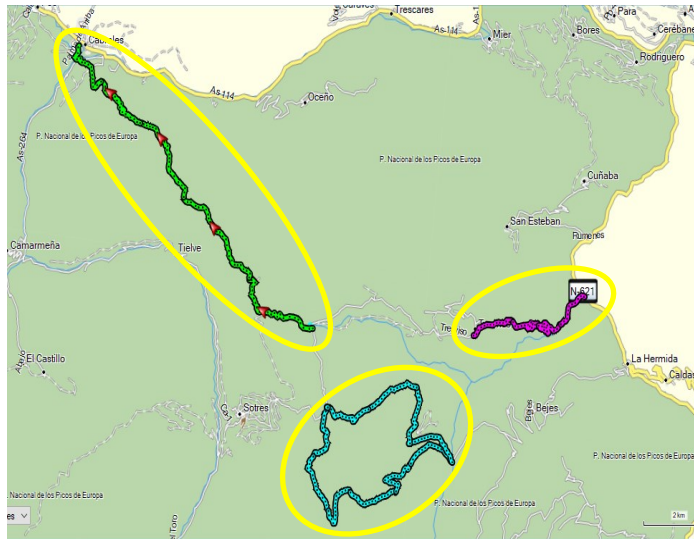
Es una ruta montañera que en tramos esta empedrada, lo que dificulta su tránsito si esta mojada.

Debido a la dificultad técnica y física de la ruta es posible la suspensión de la misma si las circunstancias climatológicas así lo aconsejan.

Distancia 13 kms

Ascenso 398 mts

Descenso 1456 mts



Teléfono Servicio asistencia 902136524 (Mapfre)

PROXIMAS ACTIVIDADES 2017

- ✓ 16 julio: Sendeirismo e Canoas polo Eume (LC)
- ✓ 17 septiembre: Reserva Natural Fluvial do Rego do Xantar
- ✓ 1 octubre: Castro Baroña Costa Norte do Barbanza. (LC)
- ✓ 22 octubre: Espasande-Pereirama. Castroverde (LU)
- ✓ 19 noviembre: Po los Vales de Louzara e Río Pequeno (LU)
- ✓ 17 diciembre: Ruta das Feiras. Friol (LU). e mais Xantar




Teléfono: 981 213115
Correo: artabros@artabros.org



SOCIEDADE DE MONTAÑA
ARTABROS

FIN DE SEMANA EN PP.EE.

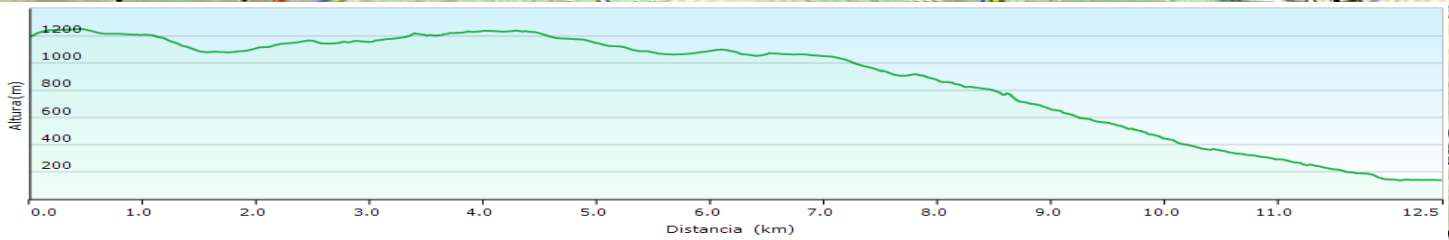
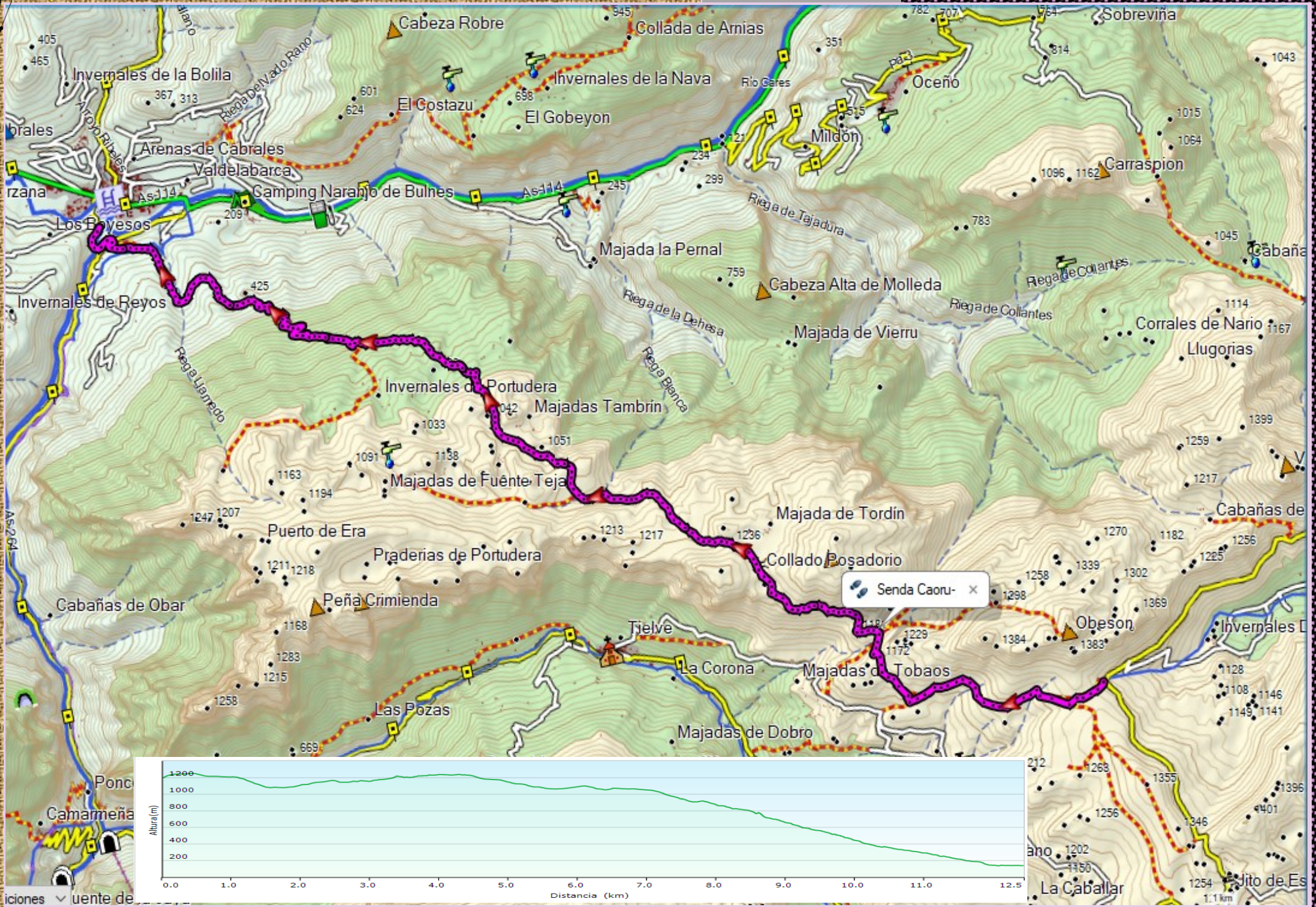


30 de junio - 2 de julio de 2017

PP.EE. M. DE ANDARA
ASTURIAS-CANTABRIA



12,5 kms.



SENDA DE CAORU



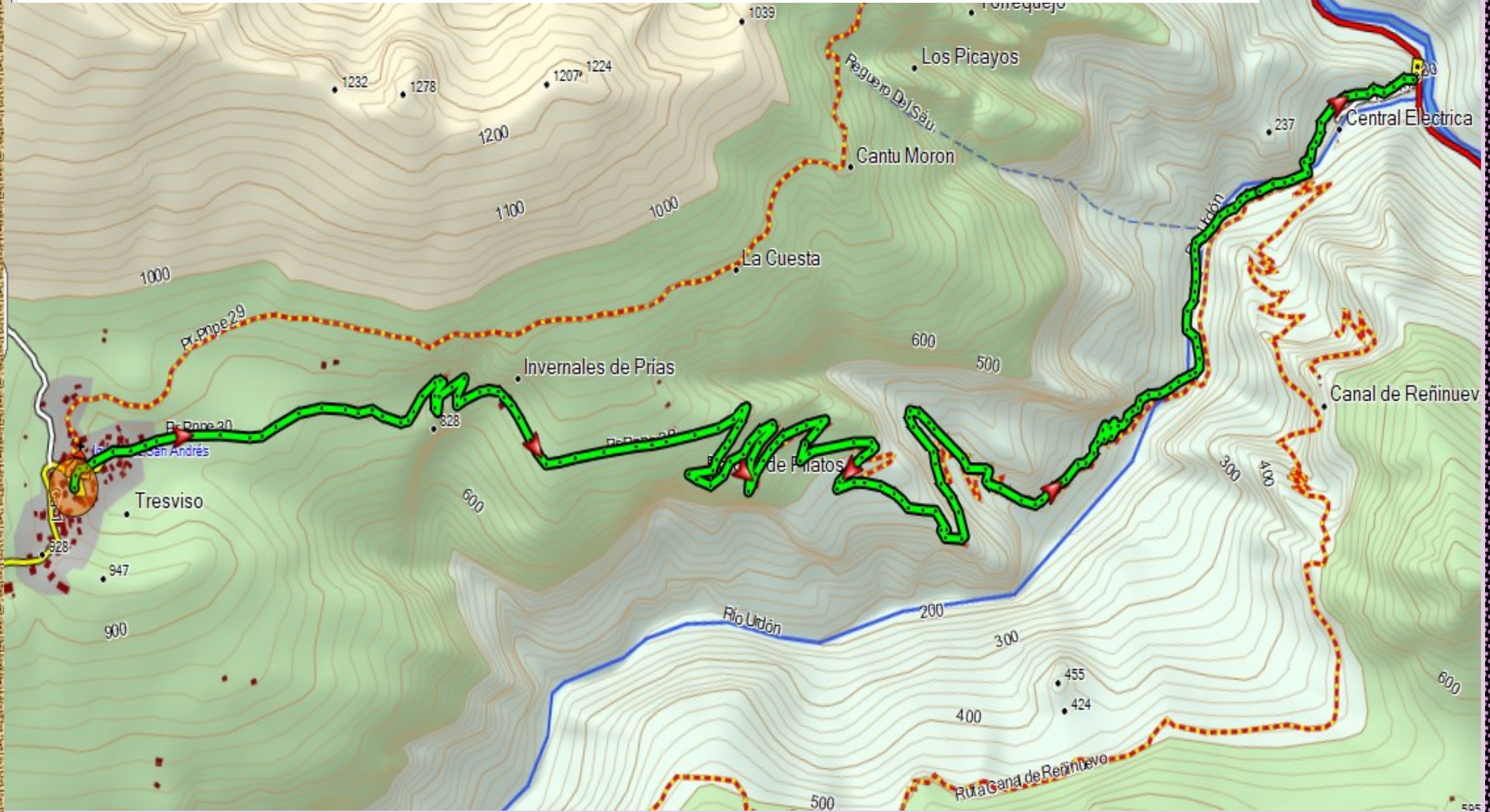
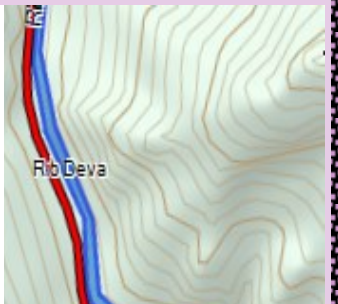
15,9 kms.



CIRCULAR CASETON DE ANDARA



5,6 kms.



TRESVISO-URDON